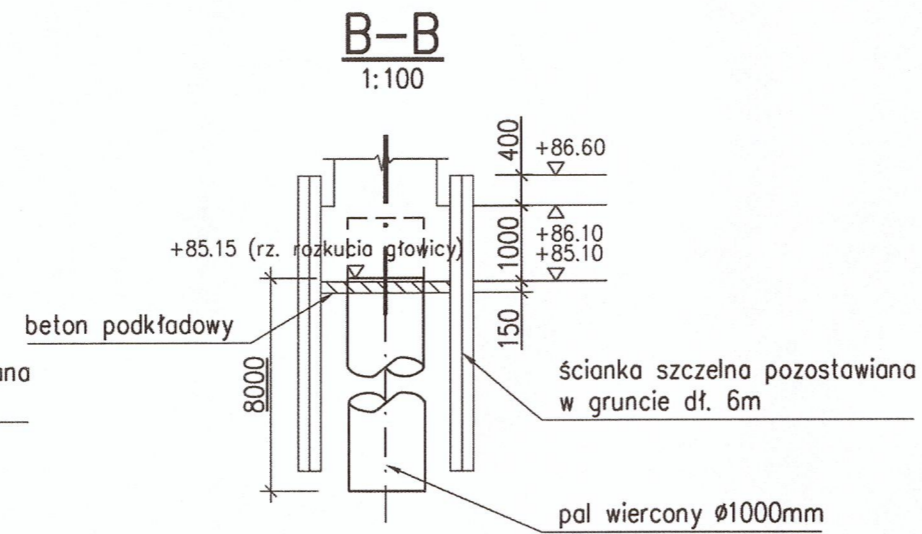
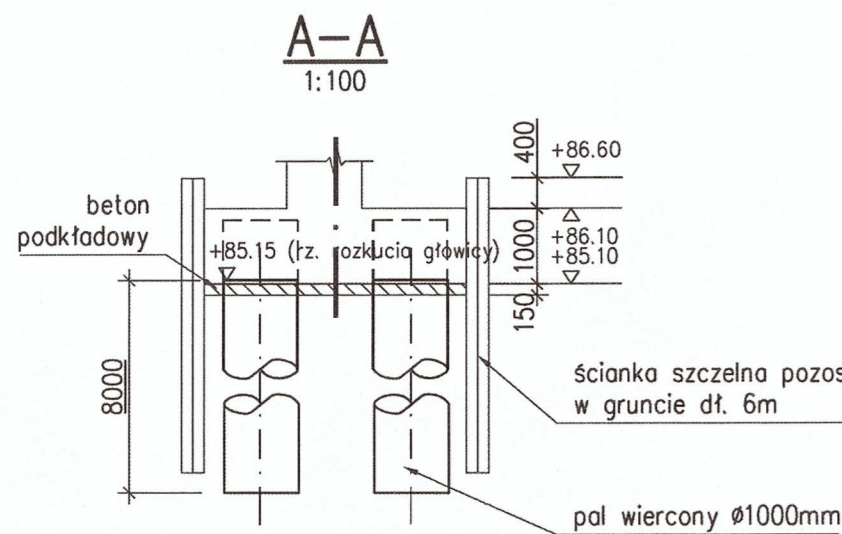
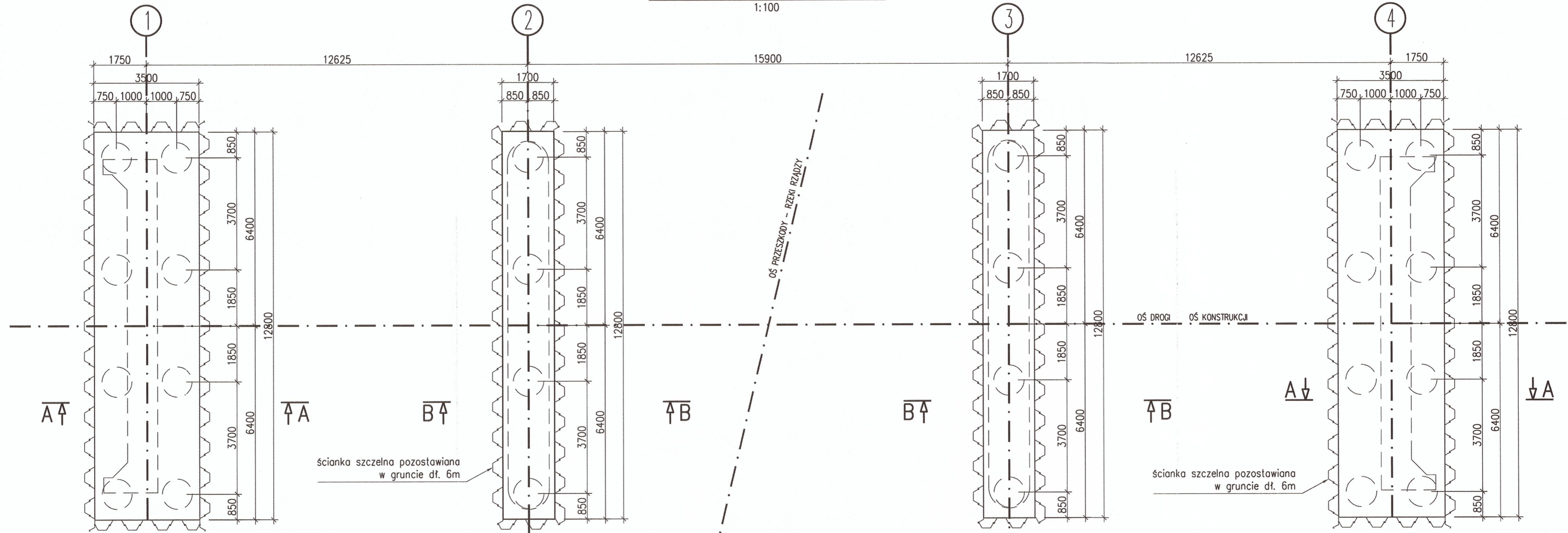


PLAN FUNDAMENTOWANIA

1:100



UWAGI:

1. Wymiary podano w mm, rzędne w m.
2. Podane długości pali należy skorygować stosownie do stwierdzonych w czasie robót paliowych warunków gruntowych.
3. Przed przystąpieniem do tyczenia należy sprawdzić usytuowanie obiektu w nawiązaniu do projektowanego układu drogowego.

		INWESTOR:	
02-733 Warszawa, UL. K. KURPIŃSKIEGO 52 LOK. 6		STAROSTWO POWIATU WOŁOMIŃSKIEGO 05-200 WOŁOMIN, UL. PRĄDZYŃSKIEGO 8	
ZADANIE: PROJEKT BUDOWLANO-WYKONAWCZY MOSTU NA RZECE RZĄDZY W MIEJSCOWOŚCI DYBÓW W CIĄGU DROGI POWIATOWEJ NR 4356W			
FUNKCJA	TYTUŁ, IMIĘ I NAZWISKO	NR UPRAWNIEN	PODPIS
PROJEKTANT	PROF. DR HAB. INŻ. HENRYK ZOBEL	Wa-461/91	
OPRACOWUJĄCY	MGR INŻ. WOJCIECH KARWOWSKI MGR INŻ. PRZEMYSŁAW ZAKRZEWSKI		
SPRAWDZAJĄCY	PROF. DR HAB. INŻ. WOJCIECH RADOMSKI	KBUIa-2126/38/67	
STADIUM PROJEKTU: PROJEKT WYKONAWCZY		DATA OPRACOWANIA: 2011-02-28	SKALA 1:100
TYTUŁ RYSUNKU: PLAN FUNDAMENTOWANIA			NR RYSUNKU: 05-00